



Турфирма «Малыш и Карлсон»

*Одна из старейших в Свердловской области
Основана в январе 1996 года*


Предлагаем туры для групп школьников по России:

- Санкт-Петербург, Серебряное кольцо России (Петербург – Псков – Пушкинские горы – Изборск – Печоры)
- Туры по Золотому кольцу России, Волгоград
- Черное море, Москва, Казань
- Круизы по Волге и многое другое.
- Автобусные экскурсии по Уралу.

Приглашаем организаторов групп. Уважаемые организаторы групп, по Вашей заявке наш менеджер всегда придет к Вам.

Телефоны: (34364) 2-29-13, (902) 44-53-823, (902) 26-43-860
Подробную информацию о наших турах смотрите на сайте www.mkt1996.ru или по ссылке «Малыш и Карлсон Реж» в любой поисковой системе.

www.mkt1996.ru



Заселение Режевской

земли

Предыстория



Чтоб скрепить Великую Россию

Коренным населением режевской земли были манси, или вогулы, как называли аборигенов русские первопоселенцы, в XVI веке они административно зависели от Сибирского ханства, образовавшегося в начале XV века, в процессе распада Золотой Орды. Осенью 1581 года Ермак с отрядом казаков отправился в свой знаменитый поход, с этого похода и началось освоение русскими Зауралья. Но активно этот процесс пошел лишь с начала XVII века, после прокладки вдоль реки Туры Государевой дороги, словно скрепка скрепившей российскую Европу и Азию. В XVII столетии основной задачей русских первопоселенцев на Среднем Урале была защита Государевой дороги и обслуживание тех, кто по ней двигался. Важнейшей частью этого обслуживания было решение продовольственного вопроса – хлебного обеспечения первых среднеуральских городов, поставленных на Туре (Верхотурье и Туринск), и следовавших по Государевой дороге путников. Для этого правительство проводило политику активного заселения Среднего Урала пашенными крестьянами.

Расселение русских крестьян на Среднем Урале происходило с севера на юг, так как на южных территориях более организованные аборигены (татары и башкиры) оказывали переселенцам большее сопротивление. Продвигаясь с севера от Верхотурья вдоль восточного склона Уральских гор, русские закрепляются вдоль рек, текущих с запада на восток и впадающих в Туру: Салда, Тагил, Нейва и Ница и, наконец, река Реж, берега которой осваиваются, начиная с устья. Сначала ставятся поселения-слободы с деревянными крепостями-острогами, а вокруг них уже селятся крестьяне, возникают деревни. Большинство современных сел и деревень Режевского района основаны в течение XVII столетия. Так как южный берег реки Реж был «враждебным», преимущественно поселения обустраивались на «своем» северном берегу. Эта особенность расселения сохранила свой след вплоть до нашего времени: по среднему и нижнему течению реки Реж весь северный ее берег хорошо заселен и распахан, южный же – почти сплошь покрыт лесом (это можно пронаблюдать по дороге на Алапаевск, а затем в сторону сел Коптелово и Невьянского).

На востоке Режевского района - деревня Ощепково

Как Милославский на Бабинова озлобился, или первое на Реже русское поселение

Основателем первого русского поселения на реке Реж стал знаменитый Артемий Бабинов, чье имя можно поставить в один ряд с известными русскими землепроходцами. Именно он в конце XVI века разведал и проложил Государеву (или Бабиновскую) дорогу, которая связала европейскую Россию с Сибирью и помогла превратить древнюю Русь в Россию, великую евразийскую державу. За свои труды Артемий получил земли по речке Яйва (на севере современного Пермского края). Более двух десятилетий жил он и работал на этих землях, а под старость отчего-то потянуло его на зауральские земли, где и попытался он обосноваться в устье реки Реж со своими помощниками.

В начале XVII века почти все земли Среднего Урала были поделены между Туринским и Верхотурским уездами. Но граница была плавающей, постоянно менялась, как правило, более могущественные верхотурские воеводы забирали у Туринска все новые и новые территории. На землях в устье Режа жили татары, а относились те земли к Туринскому уезду. Артемий Бабинов решил воспользоваться конкуренцией двух уездов, отобрав у татар их вотчину. В самом конце 1618 года либо в 1619 году он «на усть Реши (Режа) речки, поставил деревню насильством», прогнав несчастных татар с их исконной земли. За разрешением же основать поселение на территории Туринского уезда Бабинов обратился к верхотурским властям, которые незамедлительно дали ему добро. Но туринский воевода Данила Милославский чрезвычайно озлобился и отправил слезную жалобу на произвол верхотурского воеводы и Артемия Бабинова в Москву. Кстати, этот воевода был основателем рода, сыгравшего в истории России XVII века одну из ключевых ролей: в 1648 году его внучка Мария стала женой царя Алексея Михайловича, его сын, Илья Милославский, с 1648 по 1669 годы возглавлял русское правительство, а правнучка Софья сцепилась за власть с самим Петром Великим. В июле 1620 года в ответ из столицы пришел



Устье реки Реж. Слева - река Реж, справа - река Нейва

наказ, согласно которому Артемий Бабинов должен был вернуть землю татарам, а сам покинуть деревню в устье Режа. Так Бабинов уезжает на родную Яйву.

Успех Тараканова

Казалось, дед будущей царицы, прадед царевны Софьи, одержал победу над первым режевлянином. Но не тут-то было. По какой-то причине уже через год действия Бабинова вызвали пересмотр границ двух уездов, в результате которого земли в устье Режа вошли в состав Верхотурского уезда. Верхотурские власти вновь покровительствуют расселению на этих землях русских крестьян. В 1621 году в устье Нейвы Федор Тараканов основал Невьянскую слободу (ныне село Невьянское Алапаевского района), после чего образуются деревни при слиянии Режа и Нейвы, некоторые из них сохранились до наших дней: Костино, Ключи, Ячменев. Говорят, среди первых поселенцев этих деревень были и те крестьяне, которые в 1619 году поселились в устье Режа вместе с Артемием Бабиновым. Федор Тараканов – человек довольно известный. В 1620 году по царской грамоте он совершил первую на Среднем Урале (в Верхотурском уезде) перепись населения. Позднее крестьяне Невьянской слободы участвуют в заселении более южных территорий на Урале, где ими были основаны новые слободы – Будкинская (родина президента Ельцина) и Царево Городище (ныне город Курган).

В дальнейшем происходит расселение русских вверх по Режу: активная крестьянская колонизация среднего течения реки Реж, где находится Режевской район, начинается после основания в 1631 году Арамашевской слободы (ныне село Арамашево Алапаевского района).

Все началось с производства мельничных жерновов. Калугины, Гладких, Кочневы. Ф. Антипов

В 1659 году впервые упоминается о русском поселении в пределах современного Режевского района – это деревня Глинки (ныне село Глинское). Деревня в то время состояла из трех усадеб, в которых жили Калугины и Гладких,

Мост через реку Глинку в месте впадения ее в реку Реж




это первые русские поселенцы на территории Режевского района. Через несколько лет к ним присоединился Сергей Кочнев, отец Андрея и Петра Кочневых, основателей деревни Кочневой, самого старого района современного города Режа. Существует версия, что деревня Глинки была основана на левом берегу речки Глинки, хотя центр и большая часть современного села Глинского лежит на правом берегу реки. Также любопытно, что, находясь в зоне влияния Арамашевской слободы, Глинки первоначально относились к Невьянской слободе, располагаясь в отдалении от основной части территории этой слободы. Существует версия, что невянские обнаружили в этих местах камень, пригодный для изготовления мель-

ЭТО ИНТЕРЕСНО

Первый режевлянин Артемий Бабинов и его дорога

После покорения Сибири Ермаком для безопасного сообщения с Сибирью правительство использовало очень протяженный северный Лозьвинский путь. Понимая, что массовое проникновение в Сибирь и торговое сообщение с ней по Лозьвинскому пути будут очень затруднены, правительство объявляет своеобразный конкурс среди желающих найти более короткую дорогу из Соликамска на Тобольск. Повезло крестьянину Соликамского уезда Артемию Бабинову, который от Соликамска предложил путь на верхнюю Туру и далее по Туре в Сибирь. Новая дорога была в 8 раз короче прежней. Существует предание, что выведаль о новом пути Бабинов у вогулов, причем с помощью хитрости. Однажды набрел он возле Чаньвинской пещеры на аборигенов, справляющих свои языческие обряды. Затем украдкой проследовал за ними по потаенной тропе, которая вела через дремучие леса к верховьям Туры. Чтобы не потерять тропы, Артемий заламывал ветки деревьев. Так было положено начало одной из величайших в мировой истории дорог, с нее пошло освоение Сибири. Летом 1597 года по указу царя началась укладка новой дороги: нужно было рубить просеку, мостить мосты, засыпать канавы. В помощь Бабинову на строительство были направлены 2 чиновника и 40 крестьян из Чердыни. Говорят, работы они вели без всякой охоты, спусти рукава, а Бабинова на чем свет бранили, насылая на его голову разные напасти. А все из-за того, что для жителей Чердыни новая дорога означала конец экономическому благополучию, так как от Соликамска вела не на северную Чердынь, как прежде, а сразу на восток. Осенью 1597 года строители вышли к верховьям Туры и подошли к старинному, уже заброшенному в то время вогульскому городу Нером-Кару. На этом месте на Государевой дороге и решено было поставить новую крепость, ворота из России в Сибирь – Верхотурье. Дорогу ту еще долгое время называли Бабиновской, а самого Бабинова – «возжем Сибирской дороги». За свое открытие Артемий Бабинов получил земли и освобождение от всяких налогов. Но, говорят, местные чиновники часто об этих привилегиях забывали, потому приходилось «проведывателю» новой дороги не раз обращаться за защитой своих интересов в Москву. Государева дорога прослужила России более 150 лет, все эти годы являясь практически единственным мостом, по которому осуществлялась связь России с Сибирью. Одними из первых по бабиновке прошли дяди первого русского царя из рода Романовых, Василий и Иван Никитичи. Причем большую часть дороги прошли пешком, закованные в кандалы: царь Борис Годунов преследовал представителей этой фамилии. За многие годы по бабиновке проследовали десятки замечательных людей: протопоп Авакум, князь Меньшиков, всеильный в 1730-е годы Бирон, фельдмаршал Миних, предок А. С. Пушкина – Ганнибал, многие ученые, мореплаватели Витус Беринг и Семен Дежнев.



*На востоке Режевского района:
высокий берег села Глинского*

ничных жерновов. Как мы знаем, хлебный вопрос на Среднем Урале имел важное государственное значение. Так вот для бесперебойного функционирования Режевской казенной мельницы, которая находилась в ведении Невьянской слободы, были основаны Глинки, первые жители которых добывали камень и изготовляли из него жернова. Позднее Глинское становится первым селом и важным духовным центром в округе, здесь в начале XVIII века была срублена первая на территории современного Режевского района церковь, освященная во имя Николая Чудотворца, с нее на Режевской земле началась история православия. За 1710 год упоминается о глинском священнике Федоре Антипьеве, вероятно, это первый наш батюшка.

В 1662 – 1663 годы режевские земли подверглись нашествию восставших башкир. В результате процесс крестьянского расселения был заторможен, но не остановлен. Многие деревни были уничтожены, в том числе и Глинки, большинство вскоре восстановлены, некоторые – исчезли навсегда.

На востоке Режевского района: деревня Чепчугово



Голендухины, Исаковы, Чепчуговы...

Со второй половины 60-х до 90-х годов XVII столетия происходит этап активного заселения русскими пределов современного Режевского района: именно в это время берут начало большинство режевских сел и деревень. Колонизация происходит с трех направлений.

Северо-восток современного Режевского района заселяется выходцами Арамашевской и Невьянской слобод, преимущественно эти люди родились на Среднем Урале, имели здесь какие-то корни: появляются деревни Кочнева,



*На севере Режевского района:
Крестовоздвиженский храм
в селе Ленево*



*На севере Режевского района:
Фроло-Лаврская церковь в
селе Клевакино*

назвать Голендухиных, Исаковых, Чепчуговых.

Першина, Голендухина, Ощепкова, Жукова и Сохарева, Клевакина, Ленево и Арамашка. В самом конце XVII столетия возникают Останина, Чепчугово и Каменка. Как в истории России XIII – XV веков центральное место занимала Северо-Восточная Русь, так и в истории Режевского района это направление колонизации стало основным, определяющим в складывании облика режевской «цивилизации». Удивительны и те места, которые заселили арамашевские колонисты: стоит проплыть по реке Реж от города до Сохарево – это самые красивые уголки в Режевском районе.

Среди известных сегодня фамилий первопоселенцев, пришедших со стороны нижнего Режа, кроме первых глинских фамилий, можно

Откуда есть пошел город Реж? Калугины, Киселевы, Рычковы...

В 1680 году в переписи Верхотурского уезда впервые упоминается о деревне Кочневой, основанной братьями Петром и Андреем Кочневыми. Деревня стала первым русским поселением на территории современного города Режа. Сегодня она образует один из его районов. Можно сказать, что город Реж почти на сто лет старше, чем это официально принято считать (таким летоисчислением пользуется, к примеру, Алапаевск, отсчитывающий свое рождение не от основания завода, а от возникновения на его территории деревни Алапаихи). По преданию,

родовое гнездо первых кочневских поселенцев находилось на скалистом выступе левого берега реки Реж, недалеко от современной улицы Октябрьской. В 1963 году, во время прокладки трубопровода в районе улицы Полевой, экскаватор выворотил из земли старинный долбленный гроб, потом еще и еще. Очевидно, на этом месте находилось кладбище, основанное кочневскими поселенцами. Интересно узнать, кто вслед за Кочневыми поселился на территории будущего Режа. В переписи от 1719 года значится, что в деревне Кочневой имелось семь дворов, в которых проживали Исаковы, Киселевы, Калугины, Переваловы, Рычковы. Можно сказать, что это самые старые фамилии города Режа.

Соколовы, Ряковы, Глухих...

Центр и часть севера Режевского района в это время заселяют и осваивают выходцы знаменитой Мурзинской слободы, с которой, по словам академика Ферсмана, началась минералогическая история России: в 1670 – 1680-е годы появились деревни Липовка, Глухая (Глухарев), Соколова и Кривые Луки (Кривки), составившие южные пределы Мурзинской слободы. Это второе направление колонизации Режевской земли. Примечательно, что эти населенные пункты входили в состав Тобольского уезда, лишь в 1708 году, как и другие режевские деревни, стали частью Верхотурского уезда.

В начале XVIII века образуется промышленная империя Демидовых, которые в это время фактически становятся некоронованными хозяевами Урала. Никита Демидов свергает государственных чиновников в Екатеринбурге, унижает верхотурского воеводу. Узнав о самоцветных богатствах Мурзинской слободы, он решил самовольно захватить страну Самоцветов. Но здесь коса нашла на камень. По преданию, сильные и свободолюбивые мурзинские мужики дали твердый отпор: бумаги демидовские изорвали, приказчиков хорошенько помяли, изваляли в навозе и велели передать хозяину: «Земли нам царем Михаилом дадены, и потому Никитка нам не указ». Тогда Демидовы пошли окольным путем: отправили бумагу в Сенат, обосновав необходимость присоединения к своей промышленной империи страны Самоцветов

Высокий берег Кочнева, где, по преданию, были срублены избы кочневских первопоселенцев



потребностями развития заводов, кого-то подмаслили, кого-то попросили проташить нужное решение. Но и здесь слободчане оказались начеку: своих ходоков в Петербург направили. Начался долгий суд, процесс тянулся несколько лет и, к неудовольствию Демидовых, закончился их полным поражением. Мурзинская слобода, в отличие от соседней Аятской, сохранила свою «независимость».

ЭТО ИНТЕРЕСНО

Верхотурские воеводы

В XVII столетии значительная часть режевских земель входила в состав Верхотурского уезда. Большинство режевских поселений, как было указано, основано в 1660 – 1690-х годах, когда в Верхотурье правили весьма интересные личности, которые оказывали в это время влияние на процесс колонизации бассейна реки Реж.

В 1682 году воеводой в Верхотурье стал Федор, в то время его звали Илларион, Лопухин, вместе с ним в верхотурском доме воеводы жила его маленькая дочь Евдокия, будущая жена Петра I. Вернувшись в Москву, он оказался в любимчиках у Натальи Нарышкиной, матери Петра, которая в 1689 году сосватала Евдокию за своего 17-летнего сына. В это же время Лопухину поменяли имя: идеалом считалось, если царица имела отчество первого царя из династии Романовых.

С 1684 по 1691 год на воеводстве в Верхотурье пребывал Григорий Филимонович Нарышкин, дядя царицы Натальи Кирилловны, второй жены Алексея Михайловича, матери Петра I. Род Нарышкиных сыграл в истории России второй половины XVII столетия исключительно важную роль, по их фамилии был назван целый архитектурный стиль – нарышкинское барокко.

Григорий Нарышкин проявил себя как деятельный воевода, неустанно болеющий за пополнение государственной казны. В его правление была произведена опись Верхотурского Кремля и всех слободских острогов, в том числе Арамашевского и Аятского. До наших дней дошла весьма любопытная история о том, как местная власть пыталась бороться за нравственность, пополняя при этом казну. Во второй половине восьмидесятых годов от слободских приказчиков в Верхотурье начали поступать сведения о святых образах, которые якобы являлись крестьянам и требовали передать «чтобы матерны не бранитца, а будут не перестанут, и будет де на весь мир от Господа Бога гнев Божий, туча и камень и град с небес». Нарышкин, опираясь на авторитет Богородицы, повелел за матерные слова бить крестьян батогами и взывать с них огромный по тем временам штраф. Неутомимые приказчики взялись за работу, вслушивались в разговоры крестьян, пытались тайно проникнуть в их частную жизнь. Крестьяне начали разоряться, многим пришлось работать исключительно на штрафы, недовольство охватило весь уезд. Но в Верхотурье деньги не поступали, оседали на местах в карманах избрательных приказчиков. Нарышкин поспешил отменить свое распоряжение.

С 1692 по 1694 год воеводой был назначен Андрей Федорович Нарышкин, двоюродный брат царицы Натальи, дядя Петра I. Именно в его правление в Меркушино из земли поднялся гроб Симеона праведного и произошли первые случаи исцеления от мощей святого. Дочь воеводы, троюродная сестра Петра I, в это время страдала глазной болезнью. Глаза ее не могли переносить света, нашлись кровью, а на веках образовались гигантские мясные наросты. По совету несчастная девушка вместе с отцом отправляется в Меркушино. Здесь случилось чудо. После панихиды над гробом праведного дочь воеводы получила исцеление, как только приложила землю, взятую с гроба святого. Возможно, во многом благодаря этим событиям произошло освидетельствование мощей святого митрополитом Сибирским и Тобольским Игнатием.

Среди фамилий крестьян, расселившихся на Режевской земле со стороны Мурзинки, можно назвать Соколовых, Ряковых, Третьяковых, Глухих, Серухиных, Пригчиных, Фирсовых.

Колташевы, Кукарцевы, Шестаковы...

В 1669 году в верховьях реки Реж была основана Аятская слобода, с которой начинается освоение северо-западной части Режевского района. Вскоре между Аятской и Мурзинской слободой начались земельные споры. Приказчик Мурзинской слободы идет в наступление, расселив на спорных землях марийцев (черемис). Последние, быстро осознав, что являются пешками в чужой игре, украли коней у местных крестьян и скрылись за Урал. Вскоре на этом месте возникла деревня Черемиска, в название которой лег короткий сюжет пребывания в этих краях марийцев (черемисов).



На западе Режевского района: "Городской" мост у Колташей, старейший на Реже

а с Предуралья и из центральной России. Во-вторых, уже в начале XVIII столетия Аятская слобода вошла в состав Демидовской империи, сформировавшейся вокруг Невьянска, с тех пор население слободы занималось обслуживанием заводских нужд, попало под ярмо частного завода (другие режевские территории также оказываются под заводским ярмом, но более слабым, государственным, образованного в 1723 году Екатеринбургского ведомства). И еще одна важная особенность – с XVIII

В 1670-е годы на землях Аятской слободы возникает еще одно поселение – деревня Шайтанка (ныне село Октябрьское). Уже в начале XVIII века были образованы Колташи, а затем и другие окрестные деревни.

История этих мест имела свои особенные черты, отличавшие ее от истории других поселений на территории нынешнего Режевского района. Во-первых, почти все здешние первопоселенцы прибыли не со Среднего Урала,

века именно вокруг этих поселений складывается старательская культура, добыча самоцветов играет здесь важную хозяйственную роль.

В XVIII – XIX столетиях черемисская сторона гораздо больше тяготела в сторону Невьянска и Екатеринбурга. И когда сегодня мы называем Данилу Зверева своим земляком, в этом утверждении существует некоторая натяжка, так как сам Данила липовчан, режевлянин и глиничан, безусловно, считал всего лишь своими соседями. Лишь в 1923 году Черемисская волость вошла в состав вновь образованного Режевского района. Если представить сегодня Режевской район неким государством, то самые мощные сепаратистские настроения должны были бы иметь место именно вокруг села Черемисского.

Среди фамилий «сепаратистов» можно назвать Колташевых, Шестаковых, Кукарцевых, Белоусовых, Шаманаевых, Черепановых.

PS. Южная часть Режевского района из-за своей заболоченности до сих пор в значительной степени покрыта лесами. Ее освоение относится к концу XVIII – XIX векам, но в большей мере к XX столетию, после прокладки железной дороги.

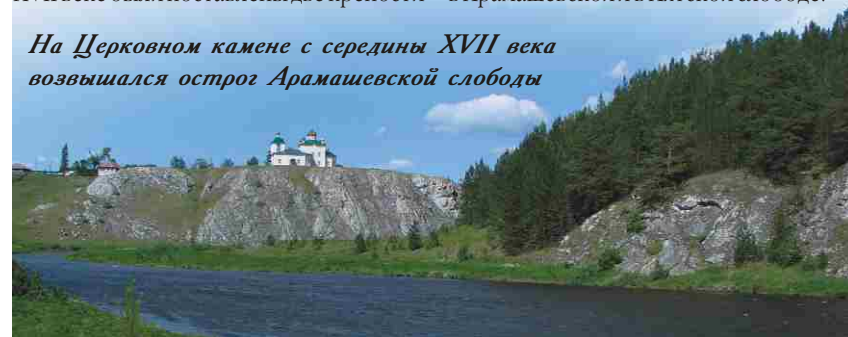
Режевские крепости

В середине XVII века первые русские поселенцы в долине реки Реж селились, можно сказать, вдоль границы. Рядом, к югу, жили далеко не мирные соседи – башкиры и татары. Приходилось отражать их постоянные набеги. Для защиты русских деревень, осуществления административных функций и таможенного контроля создавались крупные поселения, слободы, в которых строились укрепления в виде деревянного острога, окруженного земляным рвом. На реке Реж в XVII веке были поставлены две крепости – в Арамашевской и в Аятской слободе.



Исток реки Реж: справа - Большой Сап, слева - Аят

На Церковном камне с середины XVII века возвышался острог Арамашевской слободы



На западе Режевского района: деревня Колташи

В XVII веке на Урале слободские остроги были самыми выразительными архитектурными сооружениями. К примеру, Аятский острог выглядел так: стены в виде вертикально поставленных рядом друг с другом, заостренных сверху крупных бревен высотой более четырех метров соединяли пять четырехугольных башен, увенчанных шатровыми кровлями. Четыре башни (высотой почти тринадцать метров) были глухие, одна - с воротами. Подчиняя себе по высоте жилую застройку, крепости удачно вписывались в суровую уральскую природу и производили сильнейшее впечатление.


Жители слободы занимались не только земледелием и скотоводством, но также ремеслами и торговлей. Более десятка слободских казаков организовывали охрану окрестных деревень от кочевников и разбойников, осуществляли таможенный контроль на дороге вдоль Режа. За свою службу казаки жалования не получали, но имели земельный надел больший, чем у крестьян, и были освобождены от всех налогов. Для людей того времени политические свободы значения не имели, ценность представляли лишь свободы экономические. Потому, говорят, называли слободских беломестных казаков людьми свободными, а само поселение – «свобода» или слобода.

Побоище. Давид, Буторин, Ройзман

Не раз жителям Арамашевской слободы приходилось отбивать набеги кочевников. В 1662-1663 годах нашествие восставших башкир, поддержанных ясачными вогулами и татарами, было особенно мощным. В последний раз после победы Ермака попробовали взять реванш Кучумовичи, потомки сибирского хана Кучума, объединив вокруг себя всех недовольных. Согласно источникам, летом 1663 года хан Кучук во главе с полчищем «человек с 1000 и больше» подошел к реке Реж по Калмацкой дороге. Сначала кочевники сожгли село Покровское (ныне по дороге в город Артемовский), мужиков всех порубили, а женщин, детей и стариков сожгли в Покровском храме. Подойдя к Режу, обратили в пепел Липино, Мироново и другие режевские поселения. Взяли в осаду Арамашевский острог. По одним данным, острог выстоял. По местному же преданию, силы слободчан оказались недостаточными, чтобы защитить крепость: казаки и местные крестьяне ушли от врагов через тайный подземный ход в церкви, который вел на противоположный берег Режа. Отступление товарищей прикрывал пушкарь, имя которого нам не

Памятный крест на «Побоище», на месте братской могилы русских воинов

известно. Ценой жизни он спас своих земляков, приняв мученическую смерть, когда кочевники ворвались в острог. Спасшиеся казаки, собрав последние силы, вместе с уцелевшими крестьянами окрестных деревень, казаками Невьянской слободы и монахами Невьянского монастыря со старцем Давидом во главе нагнали неприятельское войско у деревни Гостьково на реке Реж. Целый день длилось сражение. В результате кочевники не выдержали и отошли. До сих пор место, где произошло сражение на Реже, местные жители называют Побоищем. В старые времена над курганом на месте братской могилы стояла часовня с каменным грубо обтесанным крестом внутри. В 1938 году часовню разрушили, а крест оказался в овраге. В середине века местный тракторист по фамилии Буторин выгашил крест, завещав поставить, когда умрет, себе на могилу. Так с 1960-х годов стоит тот крест на гостьковском кладбище. Уже в наше время на месте распаханного в 1980-е годы кургана известный политик, основатель фонда «Город без наркотиков» Е. Ройзман (соратник кандидата в президенты страны Михаила Прохорова) вместе с товарищами установил мемориальный крест.



Мемориальный крест из часовни у деревни Гостьково

PS. Россия всегда умела принять в свое лоно людей разной веры и крови, принять, подстроившись под их нравы и обычаи, без этого не возникла бы столь обширная держава. Прошло время, замирились башкиры, русские и татары, стали соседями. Вместе пахали, сеяли, занимались ремеслами, рукоделием, растили детей, отдыхали... и воевали, когда Родина призывала. Мудрость предков показывает нам, что гармоничные межнациональные отношения – один из краеугольных камней, на которых держится Россия.

Староверы и разбойники

Кроме крестьян и казаков среди режевских первопоселенцев необходимо отметить старообрядцев и лихих людей. Старообрядцы бежали на Урал, спасаясь от преследования властей и официальной церкви. Преследовали тех, кто не признавал реформ патриарха Никона. В верхнем течении Режа в то время, а отчасти и по сей день, места были малонаселенные, глухие. На этих территориях с начала XVIII века, когда гонения на старообрядцев усилились, образовались староверческие скиты. На озере Аятском, что у истока реки Реж, некоторые из островов до сих пор носят названия, данные старообрядцами: Молебный, Святой. Рассказывают, что на Святом острове лет триста назад жил один старец, еще при жизни прослышавший чудотворцем. После его смерти на острове, к могиле усопшего, началось насто-

ящее паломничество. С тех пор и прозвали остров Святым. Рыбаки рассказывают, что на острове до сих пор лежит камень, похожий на надгробье, с какими-то непонятными надписями.

По преданию, подземные скиты и молельня были обустроены у известного режевского источника под названием Пробойный, недавно вновь освященного в честь Пантелеймона целителя.

Кроме староверов в XVII - XVIII веках на Урал бежали разбойные люди: одни мечтали о легком обогащении, другие – спасались от наказания за прежние преступления. В местных преданиях и географических названиях до наших дней дошли свидетельства о жизни лихих людей на режевской земле. Самое известное – предание о старике Орле, атамане ватажников, промышлявших разбоем в районе горы, позднее получившей название Орловой.

Родник “Пробойный ключ”



Хозяйственная деятельность режевских крестьян

Но основной группой среди первопоселенцев были, конечно же, крестьяне. Главным их занятием являлось сельское хозяйство: пашенное земледелие и скотоводство.

К концу XVII века земли в среднем и особенно нижнем течении Режа были уже хорошо освоены. В июне 1692 года вдоль реки Реж прошел путь петровских посланцев в Китай. Участник посольства А. Брандт в своих путевых заметках поделился впечатлениями от увиденного: «Эта область превосходит другие, не столько числом жителей, сколько главным образом плодородием почвы и богатыми урожаями, если прежде нам едва ли встречалась одна



В центре Режевского района: Христорождественская церковь в селе Липовском

деревня на 60 верст, здесь богатые села, где можно было достать что угодно в избытке, попадались каждую версту... Это короткое путешествие сухим путем было очень легким и приятным не только потому, что повсюду встречались люди, но и потому, что к величайшему нашему удивлению, нивы и луга были в таком прекрасном состоянии, что было удовольствием любоваться ими.

Кроме занятий сельским хозяйством русские первопоселенцы на берегах реки Реж занимались разнообразными промыслами. Одни владели гончарным производством, другие – кузнечным или столярным делом. Для нужд своих хозяйств умели выгонять смолу и деготь, из льна и конопли делали ткани, вили веревки, шили одежду. Все это мастерство по традиции передавалось из поколения в поколение и в значительной степени способствовало развитию деревни.

Из местных промыслов необходимо выделить разработку разнообразных минеральных ресурсов, которыми так богата режевская земля. В 1620-е годы недалеко от слияния Режа и Нейвы было обнаружено первое на Среднем Урале железорудное месторождение. В 1630 году поблизости, на реке Нице, был построен первый на Урале металлургический заводик. В эпоху петровских преобразований Урал превращается в промышленный регион. Здесь строятся первые крупные металлургические предприятия. Существовали планы строительства подобного завода и на реке Реж. В мае 1697 года Петр I пишет в указе верхотурскому воеводе: «Да ведомо нам Великому Государю учинилось, что Верхотурского уезда по реке Режу есть серебряные,



На западе Режевского района: Богоявленский храм в селе Черемисском. Ныне в здании располагается сельский клуб. Фото начала XX века

В центре Режевского района: Всесвятская церковь в селе Останино. Разрушена. Фото начала XX века



медные и иные руды» и приказывает послать «пристойного человека» для выбора места под строительство завода, но намерение Петра построить на Реже завод при его жизни не осуществилось.

Несмотря на это, режевская земля не осталась в стороне от начавшегося индустриального развития на Урале (большая часть Режевской земли оказалась в составе Екатеринбургского горного ведомства, обслуживая интересы государственных заводов, западные же поселения



На западе Режевского района: следы работы бобров на Адуе

вокруг Черемисского – в составе частного горного ведомства Акинфия Демидова). В первую очередь, известность получили богатства горы Точильный ключ, что лежит у одноименной деревни. Недр этой горы подобны универсальному кладу, и это было подмечено еще в XVII веке. В разное время здесь добывали железную руду и флюсовый камень, формовочный песок и огнеупорную глину, серебро, золото, самоцветы, но более всего гора прославилась горновым камнем, который использовался при строительстве домен государственных и частных заводов (Алапаевского, Невьянского и других). В 1704 году камень был открыт в этих местах московским изыскателем Василием Мячковским. В XVIII веке подобного по качеству сырья не было сыскано на всем Урале, именно потому горновой камень горы Точильный ключ сыграл

важную роль в становлении и развитии уральской металлургии.

В конце XVII века на государственном уровне, аж в царских грамотах, заводится речь о режевском камне-известняке, «белом» камне, который был использован для решения масштабных архитектурных задач в столице Сибири - Тобольске. Из прибрежных скал реки Реж местные крестьяне добывали известняк, обжигали его на известь и сотнями бочек для приготовления строительного раствора отправляли в Тобольск на строительство собора и кремля. В царской грамоте от 1680 года говорится: «Кирпичной глины близ Тобольска довольно, и уже обожжено кирпича до 100 тысяч. Известь найдена по реке Реж и до пятидесяти бочек из 1500 приплавлена в Тобольск досчанниками и на плотках». Режевской «белый» камень стал частью наиболее величественных сооружений сибирской столицы, среди которых и древнейший в Сибири каменный храм – Софийско-Успенский собор. В начале XVIII века режевской камень, переработанный в известь, использовался для строительства Верхотурского кремля и самого древнего на Среднем Урале храма – Троицкого собора в Верхотурье.

Но наиболее известные разработки природных недр на режевской земле связаны с добычей драгоценных и цветных камней. Этому интереснейшему фрагменту режевской истории мы посвящаем специальную главу.

ЭТО ИНТЕРЕСНО

Послы Петра Великого и Робинзон Крузо

Самые первые описания реки Реж и обитателей ее берегов сделали два дипломата, направленные Петром I в составе посольства в 1692 году в Китай. Туда и обратно ехали около 3 лет, времени было много, и европейцы, которых Петр I активно привлекал на службу, обо всем увиденном делали подробные записи.

Авторы «Записок о русском посольстве в Китай» – руководитель посольства Идес и его помощник Брандт. Оба родились в Германии, бывали в разных странах, в Россию попали на волне растущей открытости страны. Уже после китайской миссии Идес становится близким к Петру I человеком, царь часто бывает в его доме в Немецкой слободе, через знакомых шлет ему приветия, Идес участвует в судостроении в Воронеже для Азовских походов Петра, еще до Демидовых – в производстве оружия и металла. О Режевской земле он записал, в частности, следующее: «мы последовали вдоль реки Режи до слободы Арамашевой и оттуда до Невьянского острога. Это путешествие сухим путем доставило мне величайшее наслаждение, так как по пути встречались прекраснейшие луга, леса, реки, озера и самые плодородные и прекрасно обработанные поля, какие только можно себе представить». В записках И. Идес также указал на человеческие качества далеких предков нынешних режевлян: «Не могу не указать на великолепное качество этих народов – щедрость, более редкое у живущих восточнее, но чрезвычайно развитое здесь. Это нас в высшей степени удивляло».

Адам Брандт сразу после турне вернулся в Германию, где некоторое время являлся коммерческим советником короля Фридриха I. Свои «Записки» он опубликовал в Гамбурге в 1698 году, на 6 лет раньше «Записок» Идеса. «13-го июня прибыли в другую слободу, под названием Арамашево на реке Реж, которая нам понравилась». Далее дипломат удивляется экономическому благополучию (очевидно в сравнении с крепостной европейской Россией), природными красотами Режевской земли, в заключении делает вывод: «Было так красиво, как я вряд ли когда-нибудь в жизни видел». Человек, побывавший в Италии, Германии, Голландии, Китае, проехавший с запада на восток всю Россию, нашел Режевскую землю несравненной по красоте.

В 1719 году Даниэль Дефо опубликовал «Дальнейшие приключения Робинзона Крузо», мало известные современному читателю. В этой повести самый знаменитый в мире путешественник после возвращения с необитаемого острова, тяготясь размеренной жизнью в Англии, вместе с Пятницей отправляется в путешествие по миру. Из Китая Робинзон едет через всю Россию в Архангельск. Чтобы описать эту часть путешествия Крузо, Дефо по «Запискам» Брандта изучает Урал и Сибирь. Зимовка в Тобольске становится кульминацией романа. Из столицы Сибири Робинзон организует побег ссыльного. Через какие поселения Среднего Урала лежал путь Робинзона Д. Дефо не уточняет. Несомненно, великий путешественник проехал через Верхотурье, так как иного легального пути для торгового каравана в начале XVIII века не существовало. А вот на востоке региона караван мог пойти через Туринск (Бабиновская дорога) либо через Ирбитскую слободу (Слободской путь). Во втором случае, после Ирбита путь Робинзона лежал вдоль рек Ница и Нейва (современная трасса Ирбит – Алапаевск). Если дело обстояло так, то Крузо непременно должен был увидеть место слияния рек Нейва и Реж.

